

Nye veje til Viborgs kulturarv

Viborg ligger midt i Jylland på en række af stejle bakker.

Byen er grundlagt ca. 900 AC.

Religiøst centrum (“Nordens Jerusalem”) og stedet hvor konger blev kronet.

Tilgængeligheden til kulturarven er udfordret af stejle stigninger, trapper og brosten.



Nye veje til Viborgs kulturarv

Tilgængelighedsprojektet er del af det internationale samarbejde LHAC, sat i gang af EFC (European Foundation Centre).

Andre byer i Europa:

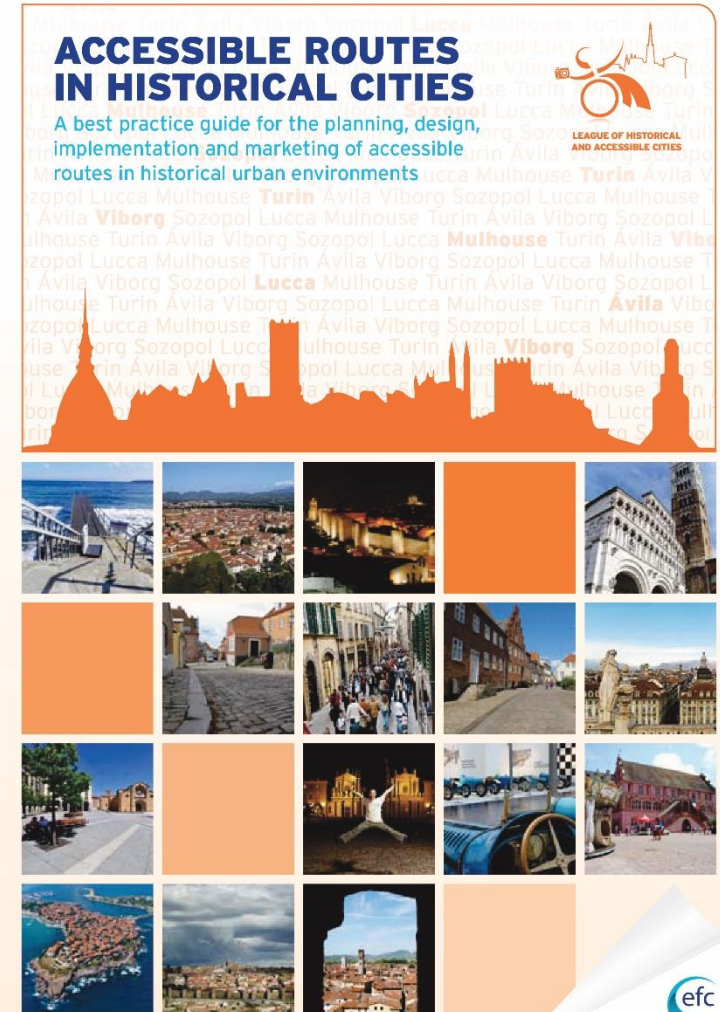
Lucca

Mulhouse

Avila

Torino

Sozopol



Nye veje til Viborgs kulturarv

Tilgængelighedsprojektet er gennemført med 4 danske fonde:

Realdania

Bevica Fonden

Vanførefonden

Arbejdsmarkedets Feriefond

Tid

2010 - 2016.

Økonomi

25,9 mio. DKK.

Anlægssum 18,6 mio. kr.



Nye veje til Viborgs kulturarv

Fokus:

Udvikle nye innovative løsninger for fysiske tiltag og kommunikation.

Give alle ligeværdig adgang til Viborgs kulturarv– uden at skade det historiske miljø.



Nye veje til Viborgs kulturarv

Fokus:

Løsningerne gavner og kan bruges af alle – med eller uden handicaps.

Alle opnår ligeværdig adgang og kan vælge frit.



Nye veje til Viborgs kulturarv

Fysiske tiltag:

Nye tilgængelige belæggninger

Ramper

Ledelinier

Hvilereposer

Eksisterende materiale i byen –
granit.

Tomorrow:

The historical city of Viborg is accessible for all through discreet and almost invisible solutions using the existing materials in the cityscape



Nye veje til Viborgs kulturarv

Et nyt sammenhængende tilgængeligt netværk.



Nye veje til Viborgs kulturarv

Nye skilte og bymodeller gør det nemmere at finde rundt i byen.

De er udført i tombak – et eksisterende materiale i byen.

←  Museumshaven



Nye veje til Viborgs kulturarv

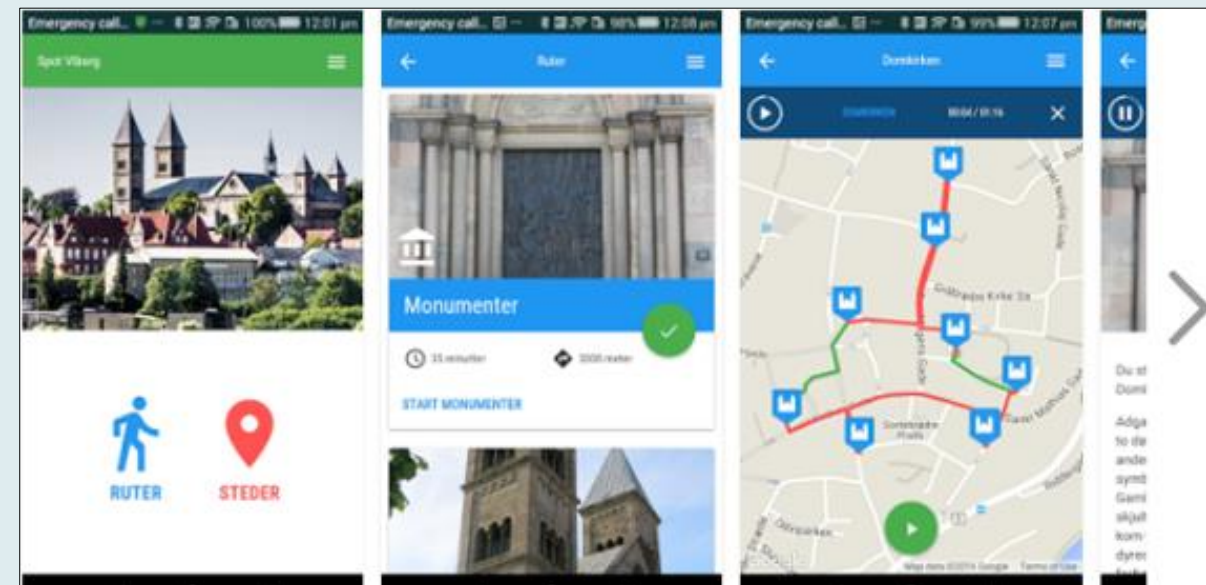
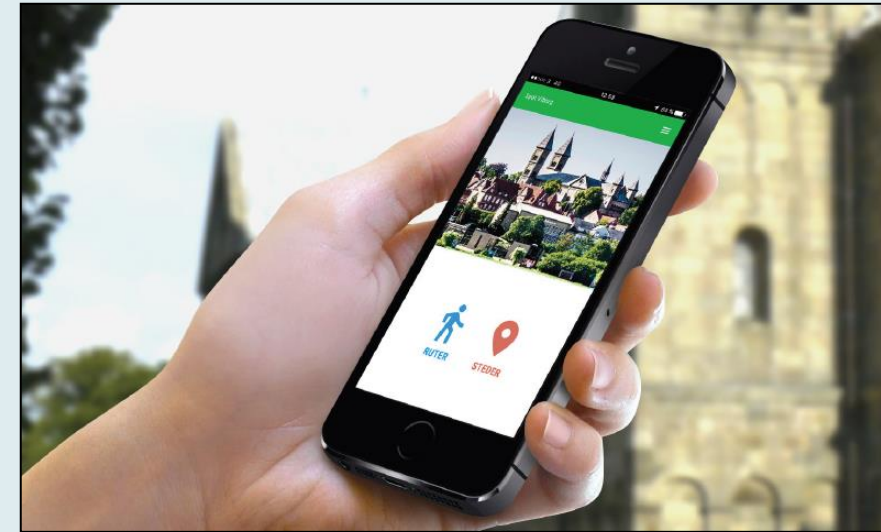
App'en "Spot Viborg":

Tre tilgængelige ruter.

Generel information om tilgængelige toiletter, parkeringspladser etc.

Brug af mobiltelefonens muligheder som GPSTracking, lyd og billeder.

Folder.



Nye veje til Viborgs kulturarv

7) Værtshuset Paradiset

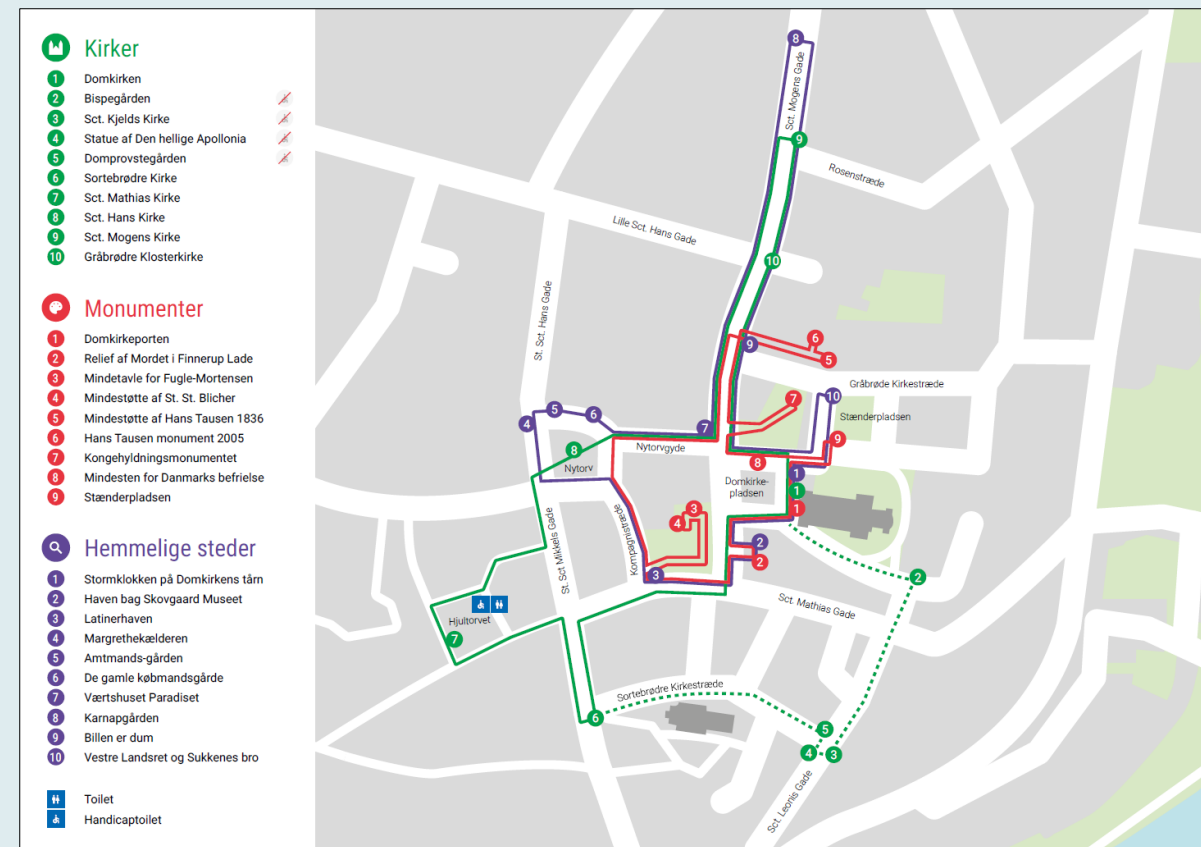
”Du står nu ved nordsiden af Nytorvgade. Her lå værtshuset Paradiset, hvor et værtshusbesøg i 1600-tallet fik en dødelig udgang.

Stemningen var høj 18. marts 1674 i Salomon Gerbers kælderbeværtning Paradiset, der lå nederst i Nytorvgade. Fire adelsmænd, Johan Rantzau, Caspar Brockenhuus, Otto Bille og Christoffer Gersdorf havde først på aftenen varmet op i Svaneapotekets snapsestue på Nytorv.

Senere fortrak de til Paradiset. Drikkeriet fortsatte, men som det gamle ordsprog siger: Når øllet går ind, så går forstanden ud. Det skete også her. Det kom til voldsom diskussion, det ene ord tog det andet, og de fire brushaner tumlede ude i Nytorvgade, sammen med to tjenere, der bar håndlygter.


I det flakkende skær fra lygterne krydsedes kårdeklingerne og en, skulle det vise sig, dødelig duel udkæmpedes. De to par fægtede det bedste de havde lært og til sidst måtte adelsmændene Bille og Gersdorf strække våben. Hårdt sårede gled de ned på brostenene.

Tililende bar dem op på Svaneapoteket, hvor Bille udåndede. Gersdorf døde også senere af sine sår hjemme hos sig selv.”



Nye veje til Viborgs kulturarv

Projektet er udviklet og realiseret i samarbejde med et national videnspanel og en lokal arbejdsgruppe.



Nye veje til Viborgs kulturarv

“Som brugere har vi spillet en aktiv rolle i udviklingen af projektet, til vores store tilfredshed. Vi er glade for at tilgængelighed er blevet set i et bredere perspektiv end bare det rent fysiske. Processen har været positiv. Vores forslag er taget med og videreudviklet, hvilket giver os stor værdi. Vi er sikre på, at andre mennesker også vil drage fordel af dette.”

Arbejdsgruppen "Tilgængelighedens By"



Nye veje til Viborgs kulturarv

Se mere på:
viborg.dk/tilgaengelighed

The screenshot shows the website for Viborg Kommune. The main navigation bar includes links for 'BORGER', 'ERHVERV', 'POLITIK', and 'OM KOMMUNEN', along with a search bar. The article title is 'Tilgængelighed i historiske bykerner - nye veje til Viborgs kulturarv'. The article text states: 'I Viborg er den rige kulturarv gjort mere tilgængelig, så alle har nemmere adgang til den historiske midtby. Tilgængelighedsprojektet har skabt bedre adgang til Viborgs historiske midtby på flere måder. Alle kan komme rundt I flere af byens haver er trin nu erstattet af ramper. Der er lavet hvilerposer undervejs på nogle af de stejleste stigninger. Desuden har Nytorv fået ny belægning. Ny skiltning Det er blevet lettere at finde rundt i gader og stræder. Der er sat nye skilte op, som passer ind i det historiske miljø. Oplev historien med ny app App'en "Spot Viborg" guider besøgende rundt ad tre ruter i den historiske midtby. Undervejs kan man høre spændende historier om stederne på ruterne. Se billeder fra indvielsen af projektet og af de realiserede tiltag her.' The page footer indicates 'Sidst opdateret: 14.11.2017'.